



---

**The Foundation for eBusiness**

**eTerra Carte Funciara  
Release 2.82.03.00**

**octombrie 14, 2013**

---



## Istoria Documentului

| Versiune | Data     | Autor          | Comentarii |
|----------|----------|----------------|------------|
| 1.0      | 03/07/13 | Marius Vladoiu |            |

## Cuprins

|      |  |    |
|------|--|----|
| 1    | Scopul Documentului.....   | 4  |
| 2    | Cazurile de uz si functionalitatile aplicatiei eterra carte funciara <b>Eroare! Marcaj în document nedefinit.</b>  |    |
| 2.1  | Ecran cereri – modificare aspect buton <Detalii cerere> .....  | 5  |
| 2.2  | Ecran Detalii cerere .....   | 5  |
| 2.3  | Cereri inregistrare on-line pentru care s-a solicitat eliberarea in format electronic .....  | 5  |
| 2.4  | Salvare extrase pe flux operare Constructie cu CF propriu si Necolectiva .....   | 6  |
| 2.5  | Configurare afisare text aferent semnaturii electronice .....  | 6  |
| 2.6  | Ecran Cautare imobil – adaugare filtru <Tip cautare> .....   | 6  |
| 2.7  | Validare data act la adaugare / modificare act efectuata in baza unei cereri.....  | 7  |
| 2.8  | Ecran Rapoarte proprietari – Posibilitate filtrare dupa “institutiile ale statului” .....  | 8  |
| 2.9  | Printare de volum - Completare “categorie folosinta” in extrase .....  | 8  |
| 2.10 | Printare de volum – verificare existenta extrase pentru informare si incheieri in baza de date “arhiva” .....  | 8  |
| 2.11 | Salvare extrase / incheieri in baza de date in vederea arhivarii .....   | 9  |
| 2.12 | Rectificare cf – blocare posibilitate inactivare toate legaturile intre o inregistrare si componentele imobilului .....  | 9  |
| 2.13 | Adaugare / modificare inscrierie – Stergere titlata drept .....  | 10 |
| 2.14 | Corectii flux rectificare (indreptare eroare materiala) .....  | 10 |
| 2.15 | Prima inregistrare – includere in incheiere a motivatiei si dispozitiei incheierii de respingere la momentul salvarii solutiei de catre asistentul registrator .....             | 12 |
| 2.16 | Validare carte funciara (rectificare conversie) – OCPI Bucuresti .....   | 12 |
| 2.17 | Afisare “observatii” din cerere in E-Terra CF .....  | 14 |
| 2.18 | Generare corecta extras pentru informare in cazul respingerii inscrierii unei documentatii pe flux integrat, receptionate cu succes de catre serviciul cadastru (admitere) ..... | 14 |



**eTerra Carte Funciara**

**Release 2.82.03.00**

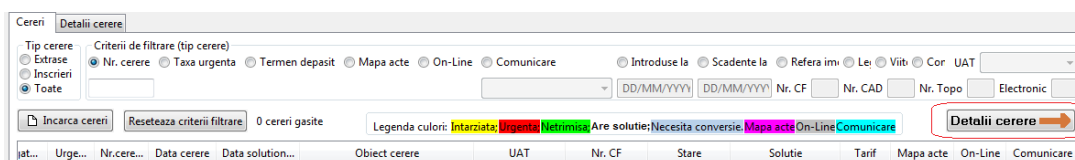
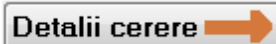
# 1 SCOPUL DOCUMENTULUI

Documentul are scopul de a ghida utilizatorul in intelegerea modificarilor/corectiilor facute in Versiunea de release 2.82.03.00.

## 2 MODIFICARI FUNCTIONALE

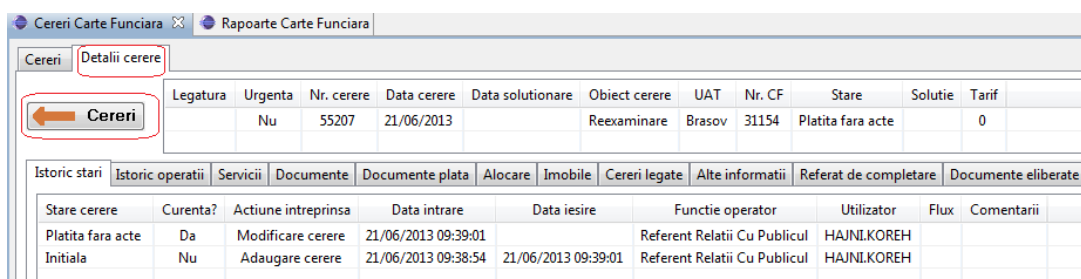
### 2.1 ECRAN CERERI – MODIFICARE ASPECT BUTON <DETALII CERERE>

Am modificat aspectul exterior al butonului <Detalii Cerere>, prin care se acceseaza detaliile cererii selectate. Astfel: <Detalii cerere selectata> devine



### 2.2 ECRAN DETALII CERERE

In ecran <Detalii cerere> am introdus un buton de revenire in ecranul principal de cereri. Butonul se afla in stanga sus a ecranului. Scopul este de a facilita revenirea in ecranul principal de cereri.



### 2.3 CERERI INREGISTRARE ON-LINE PENTRU CARE S-A SOLICITAT ELIBERAREA IN FORMAT ELECTRONIC

Am corectat modul de afisare a acestor cereri. Aceste cereri for avea culoarea de fundal cyan. (Initial, erau incadrate in grupul mare al cererilor OnLine, de culoare gri).

| Leg... | Urge... | Nr.cere... | Data cerere | Data solution... | Obiect cerere               | UAT             | Nr. CF        | Stare        | Solutie | Tarif | Mapa acte | On-Line | Comunicare             |
|--------|---------|------------|-------------|------------------|-----------------------------|-----------------|---------------|--------------|---------|-------|-----------|---------|------------------------|
| -      | Nu      | 69980      | 02/08/20... | 07/08/2013       | Consultare/Informare        | Brasov / Brasov | 115137        | In lucru     |         | 20    | NU        | DA      | Electronic(RCI online) |
| -      | Nu      | 70012      | 02/08/20... | 05/08/2013       | Consultare/Informare        | Brasov / Brasov | 44197         | In lucru     |         | 40    | NU        | DA      | La ghiseu              |
| -      | Nu      | 70106      | 05/08/20... | 09/08/2013       | Notare                      | Brasov / Brasov | 109545        | Inregistrata |         | 60    | NU        | DA      | La ghiseu              |
| -      | Nu      | 70136      | 05/08/20... | 13/08/2013       | Intabulare sau inscriere... | Brasov / Brasov | 127743-C1-... | Inregistrata |         | 197   | NU        | DA      | La ghiseu              |

## 2.4 SALVARE EXTRASE PE FLUX OPERARE CONSTRUCTIE CU CF PROPRIU SI NECOLECTIVA

Am modificat modul de tratare a cazului:

- flux operare
- carte = constructie ci CF propiru
- constructie necolectiva

Pe salvarea aceste fluz si carti, daca s-a operat ceva in carte, se va salva si extrasul.

Modul vechi includea constructia cu carte proprie in grupul constructiilor colective cu carte proprie, ceea ce nu era corect.

## 2.5 CONFIGURARE AFISARE TEXT AFERENT SEMNATURII ELECTRONICE

Am modificat semnatura digital astfel: campurile (detaliile) imediat de sub nume actor (Semnatura digitala, Data si BCPI) vor apare numai prin activarea anumitei setari din sistem. Aceasta setare este: [DIGITAL\\_SIGNATURE\\_ADD\\_DETAIL](#) din tabela INITPARAM. Daca aceasta este setata pe TRUE, vor apare aceste campuri (detali); daca este FALSE, aceste campuri (detali) vor fi ascunse.

Acum este setata pe FALSE = detaliile sunt ascunse

**Asistent-registrator,  
DAN CIUREA**

*Semnatura digitala  
Data: 09.07.2013 10:26:13  
BCPI: Brasov*

(semnatura)

In figura de mai jos este modul vechi de afisare (echivalent cu setarea pe TRUE)

## 2.6 ECRAN CAUTARE IMOBIL – ADAUGARE FILTRU <TIP CAUTARE>

A) In acest ecran am adaugat filtrul <Tip cautare>. Este un control Combo din care se poate selecta una din valorile:

- ◆ Exacta - echivalentul cautarii exacte
- ◆ Incepe cu - echivalentul cautarii incepe cu text
- ◆ Dupa continut - echivalentul cautarii dupa continut

Implicit este cautarea exacta

B) Vechiul control (casuta de bifat) <Cautare avansata> are numele schimbat. Acum este <Cautare dupa adresa> si are functionalitatea neschimbata.

C) **Nu se va mai putea folosi (scrie in casute) caracterele %** (procent) si    (linie jos = underline). Cand operatorul va incerca sa scrie aceste caratcere de la tastatura, ele nu vor aparea (aplicatia nu le "primeste")

**Detaliere Tip Cautare:**

- ◆ **Cautarea exacta** – se vor aduce imobilele care corespund exact valorii din filtru

Ex: a) in casuta (campul) <Strada> am scris MIHAI – se vor aduce doar imobilele care sunt in strada MIHAI (strada cu acest nume exact). Nu se vor aduce imobielel din strada Mihai Eminescu, Mihailescu, ..

b) in casuta (campul) <Nr. Cf hartie> am scris valoarea 123 – se vor aduce doar imobilele care au Nr Cf Hartie exact 123. ( nu se vor aduce imobilel cu Nr Cf Hartie 1234, sau 3123, etc )

♦ **Cautarea incepe cu** – se vor aduce imobilele care incep cu textul specificat in filtru

Ex: a) in casuta (campul) <Strada> am scris MIHA – se vor aduce doar imobilele care au numele strazii incepand cu textul MIHA. Ex: se vor aduce imobile cu strazi ca: Mihai Eminescu, Mihailescu, ..

b) in casuta (campul) <Nr. Cf hartie> am scris valoarea 123 – se vor aduce doar imobilele ale caror Nr Cf Hartie incepe 123. Ex: se vor aduce imobile cu Nr Cf Hartie 1234, sau 123, 12345/333, etc )

♦ **Cautarea dupa continut** – se vor aduce imobilele care contin in campul echivalent valoarea din filtru

Ex: a) in casuta (campul) <Strada> am scris ESCU – se vor aduce toate imobilele care contin in strada cuvantul ESCU: Eminescu, Mihailescu, Popescu, **Pescu**itului.

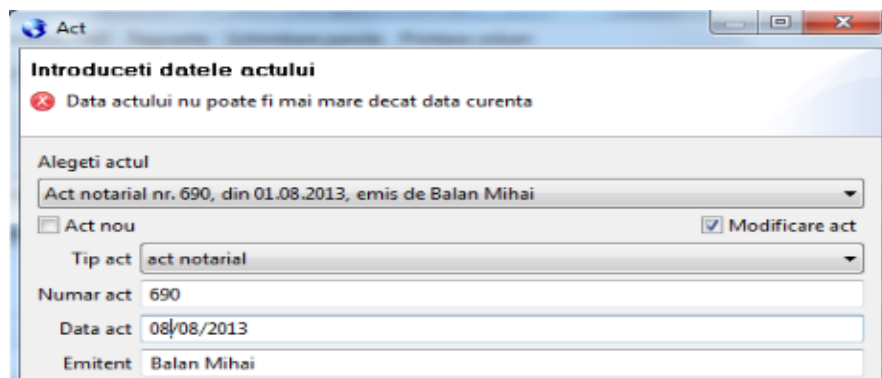
b) in casuta (campul) <Nr. Cf hartie> am scris valoarea 123 – se vor aduce toate imobilele care contin in <Nr Cf Hartie> sirul de caractere 123. *Ex de imobile aduse, cu Nr Cf = 123, 1234, 3123, 123/456, 34**123**5/444*

Acest comportament este valabil pentru :

- toate campurile din adresa (Strada, Nr postal, Bloc, Scara, Etaj, Apartament)
- toate campurile din Filtru parcela (Titlu, Tarla, Parcela )
- Nr. Cf hartie, Nr Cad Hartie, Nr. Topografic
- Identificator electronic – doar daca tipul imobilului este diferit de <Toate>

## 2.7 VALIDARE DATA ACT LA ADAUGARE / MODIFICARE ACT EFECTUATA IN BAZA UNEI CERERI

Am modificat constrangerea prin care se verifica data actului. Astfel, acum se verifica daca data actului este mai mare decat data curenta, si daca este se afiseaza mesajul de eroare:



**Act**

**Introduceti datele actului**

⊗ Data actului nu poate fi mai mare decat data curenta

Alegeti actul  
Act notarial nr. 690, din 01.08.2013, emis de Balan Mihai

Act nou  Modificare act

Tip act: act notarial

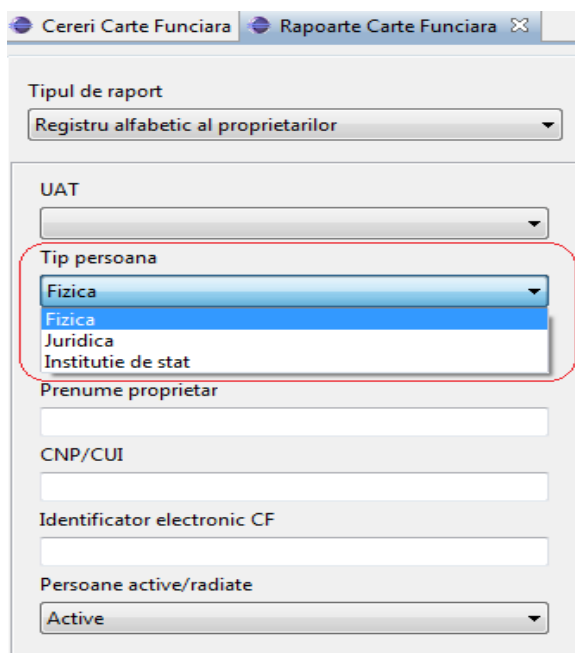
Numar act: 690

Data act: 08/08/2013

Emitent: Balan Mihai

## 2.8 ECRAN RAPOARTE PROPRIETARI – POSIBILITATE FILTRARE DUPA “INSTITUTII ALE STATULUI”

Pentru raportul de proprietari am schimbat filtrul pentru alegerea tipului de persoana. In locul vechii casute de bifare am adaugat un control Combo din care se va selecta tipul de persoana. Tipul de persoana poate fi: Fizica, Juridica si Institutie de stat.



**Cereri Carte Funciara** **Rapoarte Carte Funciara**

Tipul de raport  
Registru alfabetic al proprietarilor

UAT

Tip persoana  
Fizica  
Juridica  
Institutie de stat

Prenume proprietar

CNP/CUI

Identificator electronic CF

Persoane active/radiate  
Active

## 2.9 PRINTARE DE VOLUM - COMPLETARE “CATEGORIE FOLOSINTA” IN EXTRASE

Extrasele de carte funciara pentru informare, generate prin functionalitatea “Printare de volum” vor avea completata denumirea categoriei de folosinta in coloana corespunzatoare din tabelul aferent parcelor, existent in Anexa la Partea Ia.

## 2.10 PRINTARE DE VOLUM – VERIFICARE EXISTENTA EXTRASE PENTRU INFORMARE SI INCHEIERI IN BAZA DE DATE “ARHIVA”

Avand in vedere ca functionalitatea “Printare de volum” functioneaza in conditiile existentei documentelor generate (extras, incheiere) in baza de date arhiva, eTerra CF a fost



modificata pentru a dezarhiva si utiliza, eliminandu-se necesitatea regenerarii lor, ce are ca efect multiplicarea acestora.

## 2.11 SALVARE EXTRASE / INCHEIERI IN BAZA DE DATE IN VEDEREA ARHIVARII

Aceasta versiune fixeaza problemele care impiedicau salvarea documentelor PDF (extrase, incheieri) in baza de date in urmatoarele situatii :

- prima inregistrare (respingere) : incheiere;
- orice flux ce presupune salvarea unui extras pe o carte funciara a unei constructii necodominiu;
- actualizare date imobil;
- actualizare date UI.

## 2.12 RECTIFICARE CF – BLOCARE POSIBILITATE INACTIVARE TOATE LEGATURILE INTRE O INREGISTRARE SI COMPONENTELE IMOBILULUI

Aceasta versiune blocheaza utilizatorul eTerra CF sa debifeze toate legaturile dintre o inscriere si componentele imobilului (T, C, UI). Aceasta operatie conduce la neafisarea inscrierii in cartea funciara, eventualul titular al dreptului de proprietate existent sub aceasta inscriere fiind in continuare considerat activ si afisat in incheiere in lista proprietarilor imobilului, deoarece inscrierea nu era efectiv radiata.

Asadar, noua versiune fixeaza doua probleme :

- nu mai permite “radierea inscrierii” prin inactivarea tuturor legaturilor acesteia cu componentele imobilului (cold stanga sus, ecran inscriere);
- proprietarii de sub inscrierile care au fost “radiate” astfel nu mai sunt afisati in incheiere in lista proprietarilor imobilului.

**INSCRIERE**

**Introduceti datele inregistrarii**

Selecteaza toate imobilele  Mareste

|                          |      |  |  |
|--------------------------|------|--|--|
| <input type="checkbox"/> | A1   | CF/CAD- 228320 (/), 151 mp, Intravilan, Bucuresti Sector...  |  |
| <input type="checkbox"/> | A1.1 | CF/CAD- 228320-C1 (/), 41 mp, 2 nivele, constructii de lo... |  |
| <input type="checkbox"/> | A1.2 | CF/CAD- 228320-C2 (/), 18 mp, constructii anexa,             |  |

Tip inregistrare: Intabulare

Tip drept: PROPRIETATE

Detalii drept:

Tip cota: Cota fractionara Cota initiala: 1/1

Mod dobandire: UZUCAPIUNE Cota actuala: 1/1

Observatii: Masca: \_/\_/\_

## 2.13 ADAUGARE / MODIFICARE INSCRIERIE – STERGERE TITULATI DREPT

Versiune actuala permite stergerea tuturor titularilor de pe o inregistrare introdusa in baza cererii aflate in lucru, chiar daca acestia erau proprietarii. Situatia aparea in momentul reintrarii pe cartea funciara dupa salvarea unei noi inregistrari sub care existau titulari si stergerii unuia sau mai multor dintre acestia.

Noua versiune elimina aceasta posibilitate, impiedicand utilizarea necorespunzatoare a functionalitatilor aplicatiei.

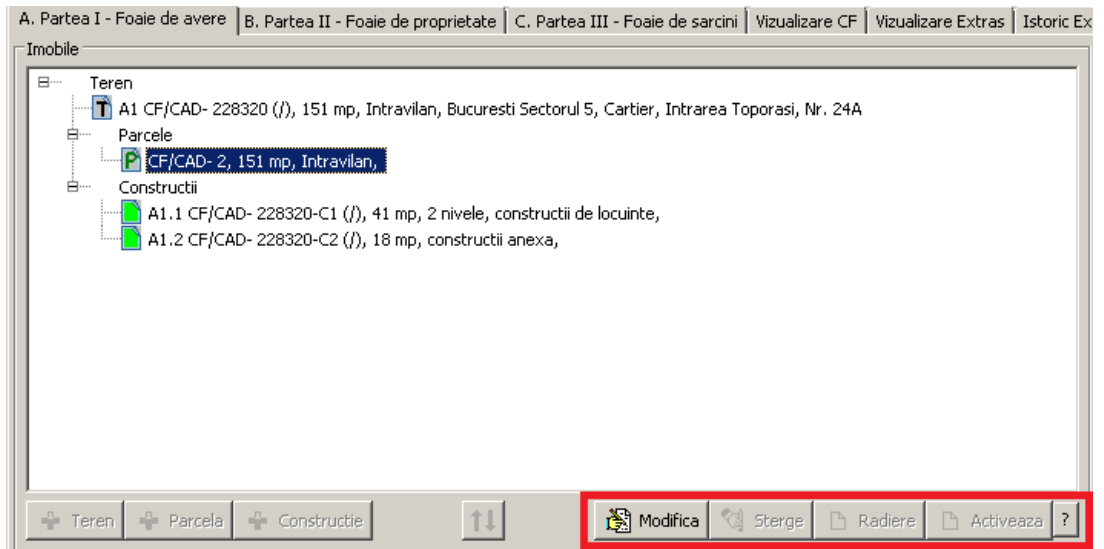
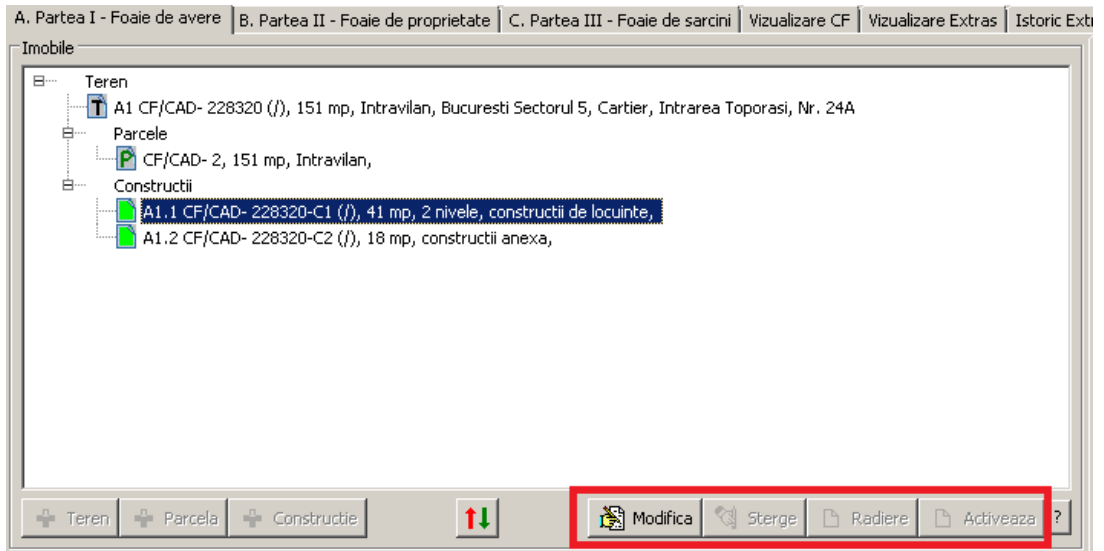
The screenshot shows the 'INSCRIERIE' application window. The main title is 'Introduceti datele inregistrarii'. There are several sections: 'Imobile' with a list of properties, 'Inscrieri referite' with a list of related registrations, 'Tip inregistrare' (Intabulare), 'Tip drept' (ADMINISTRARE), 'Tip cota' and 'Mod dobandire' dropdowns, 'Observatii' text area, and 'Persoane' table. The 'Persoane' table has columns: Nume, Prenume, CNP/CIF, Data nasterii, Nota, Adresa. Below the table are buttons: Adauga, Modifica, Sterge, Copiaza persoana, Radiere, Activeaza. At the bottom are Finish and Cancel buttons.

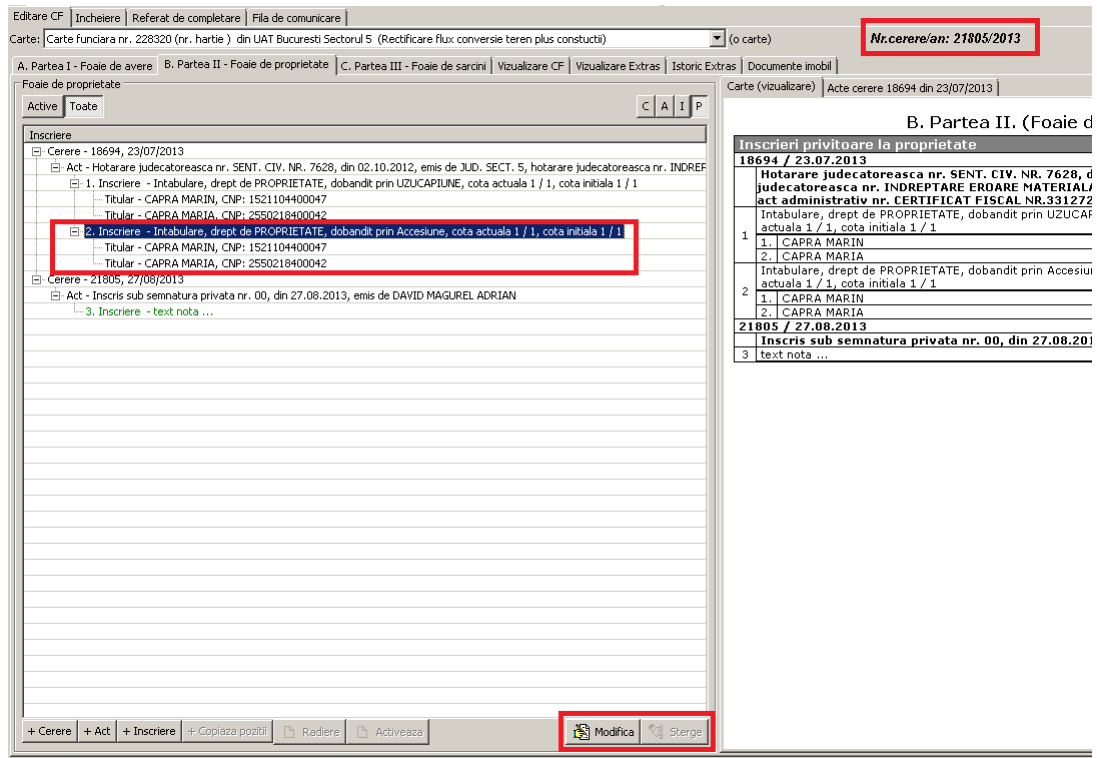
## 2.14 CORECTII FLUX RECTIFICARE (INDREPTARE EROARE MATERIALA)

Noua versiune fixeaza urmatoarele probleme descoperite pe fluxul de "rectificare" (= indreptare eroare materiala):

- Partea Ia : blocarea stergerii tuturor parcelor in cazul terenurilor fara geometrie;
- Partea Ia : blocarea adaugarii/stergerii de constructii si parcele in cazul terenurilor cu geometrie;
- Partea IIa : blocarea stergerii inregistrilor efectuate in baza unei incheieri anterioare.

The screenshot shows the 'Editare CF' application window. The main title is 'Editare CF'. The background window shows a table with columns 'Caracteristica' and 'Valoare'. A dialog box titled 'Vizualizare erori editare Carte Funciara' is open, displaying an error message: '1 CARTE FUNCIONARA NR. 228044 DIN UAT Bucuresti Sectorul 5 (Rectificare flux: conversie) Parcels nu este completata.' The dialog box has an 'Inchide' button at the bottom.





## 2.15 PRIMA INREGISTRARE – INCLUDERE IN INCHEIERE A MOTIVATIEI SI DISPOZITIEI INCHEIERII DE RESPINGERE LA MOMENTUL SALVARII SOLUTIEI DE CATRE ASISTENTUL REGISTRATOR

Aceasta versiune asigura salvarea in incheiere a motivatiei si dispozitiei completate de asistentul registrator inainte de salvarea solutiei de respingere pe fluxul de prima inregistrare imobil.

Versiunea anterioara adauga textul introdus in incheiere numai la actionarea butonului "Generare incheiere", operatie pe care asistentul uita cateodata sa o realizeze, lucru ce conducea la pierderea textului conceput.

## 2.16 VALIDARE CARTE FUNCIARA (RECTIFICARE CONVERSIE) – OCPI BUCURESTI

Aplicatia eTerra trebuie sa asigure asistentilor registratori de la OCPI Bucuresti urmatoarele functionalitati :

- modificarea unei carti funciare migrate, indiferent daca aceasta are sau nu geometrie asociata, cat timp nu s-a eliberat un extras de carte funciara din eTerra;
- in cadrul modificarii, posibilitatea de a adauga/modifica/sterge constructii si parcele.

Acestea le permit extragerea din descrierea imobilului a datelor despre constructii si parcele si evidentierea lor distincta, conform standardului eTerra.

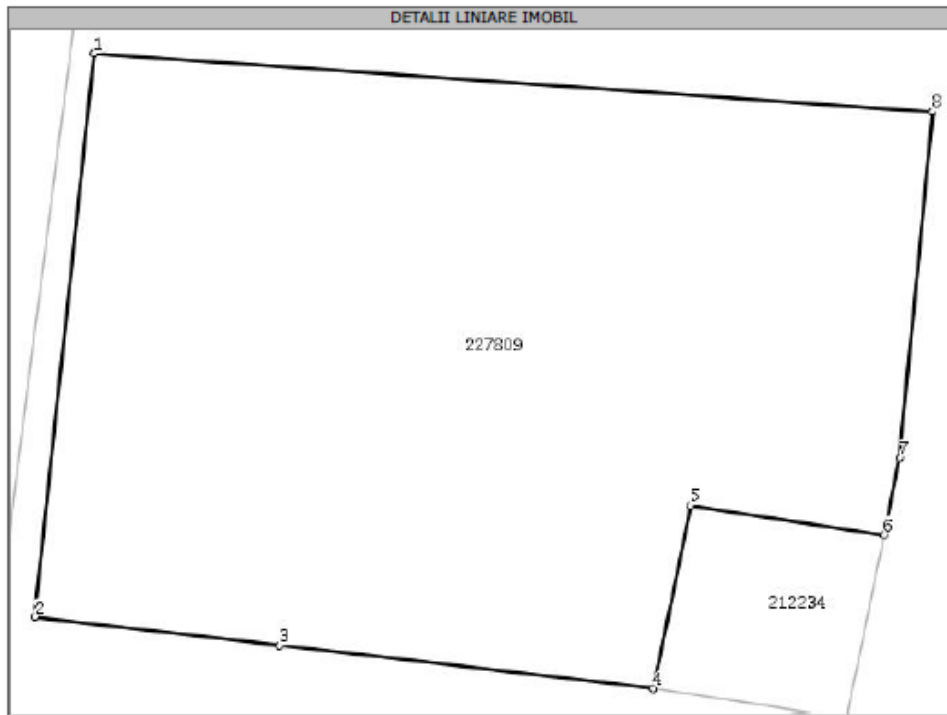
Noua versiune ofera posibilitatea adaugarii, modificarii sau stingerii constructiilor si parcelor corespunzatoare terenurilor cu geometrie.

A. Partea I - Foai de avere | B. Partea II - Foai de proprietate | C. Partea III - Foai de sarcini | Vizualizare CF | Vizualizare Extras | Istoric Ex

Imobile

- Teran
  - A1 CF/CAD- 227809 (46395/7296/2), 199 mp, Intravilan, Bucuresti Sectorul 5, Strada Alexandru Anghel, Nr. 2D
    - Parcele
      - CF/CAD- 1, 199 mp, Intravilan,
    - Constructii
      - A1.1 CF/CAD- 227809-C1 (46395/C1), 61 mp, constructii de locuinte,
      - A1.2 CF/CAD- 227809-C2 (46395/C2), 74 mp, constructii anexa,

\* Suprafata este determinata in planul de proiectie Stereo 70.



**Date referitoare la teren**

| Nr crt | Categoria de folosinta | Intra vilan | Supraf (mp)                 | Nr. tarla | Nr. parcela | Nr. Topografic | Observatii / Referinte |
|--------|------------------------|-------------|-----------------------------|-----------|-------------|----------------|------------------------|
| 1      | curti constructii      | DA          | Din acte:-;<br>Masurata:199 | -         | -           | -              | -                      |

## 2.17 AFISARE "OBSERVATII" DIN CERERE IN E-TERRA CF

plata | Alocare | Imobile | Cereri legate | Alte informatii | Referat de completare | Documente eliberate

Observatii

necompletat in termen

Deponent  
AVRAM ANCA CONSTANTA

Modalitate intrare in sistem

Numere topografice

Numere carte funciara

## 2.18 GENERARE CORECTA EXTRAS PENTRU INFORMARE IN CAZUL RESPINGERII INSCRIERII UNEI DOCUMENTATII PE FLUX INTEGRAT, RECEPTIONATE CU SUCCES DE CATRE SERVICIUL CADASTRU (ADMITERE)

In versiunea actuala, la momentul salvarii respingerii inscrierii unei documentatii cadastrale pe flux integrat, receptionate de cadastru, extrasele de carte funciara pentru informare sunt generate si salveate ca PDF continand in Partea la modificarile aduse prin documentatie (ex. modificarea suprafetei masurate, modificarea adresei etc).

Noua versiune exclude aceste modificari avand in vedere solutia data de asistent: respingerea inscrierii documentatiei in cartea funciara.

Cerere cu modificari asupra Partii la :

eTerraClient [ver. 2.82.03.00] - NEDELCIU OCTAVIAN Sectorul 5 / Asistent Registrator / Nume baza de date: DB-INVESTIGATII - [ 28-Aug 17:46 ]

Cautare | Converse | Rectificare conversie | Stergere conversie | Converse PAD | Rapoarte | Desistare | Schimbare parola

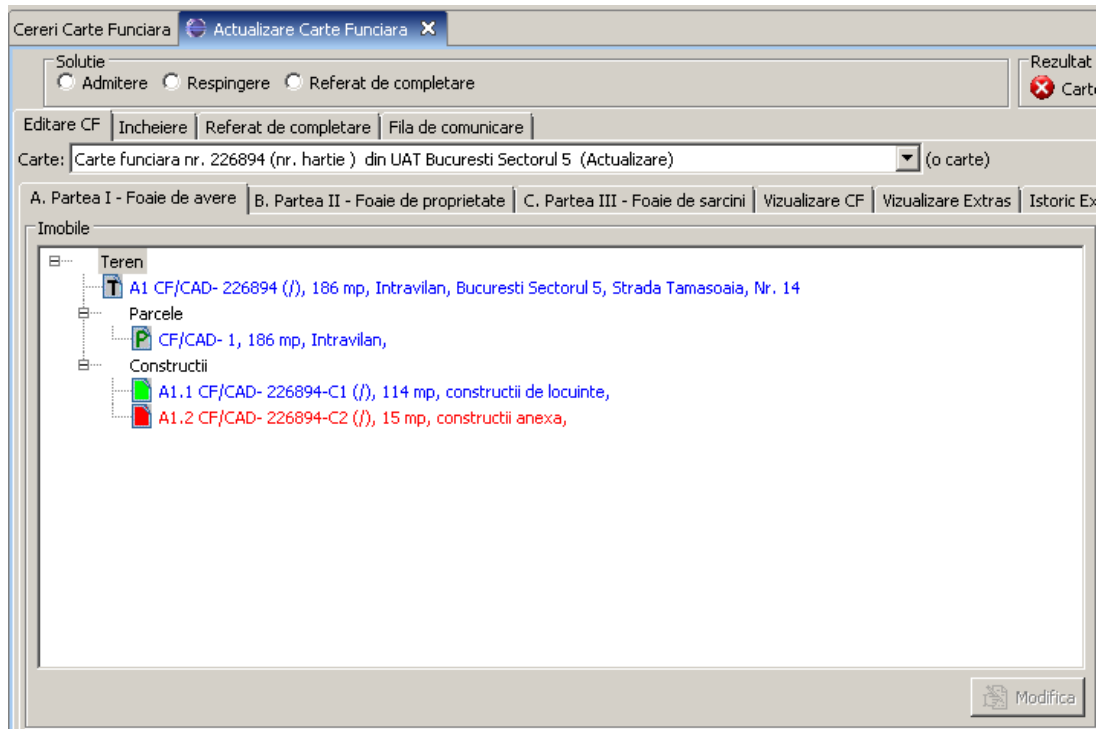
Cereri Carte Funciara

Cereri | Detalii cerere

| Legatura | Urgenta | Nr. cerere | Data cerere | Data solutionare | Obiect cerere                   | UAT                  | Nr. CF | Stare    | Solutie | Tarif |
|----------|---------|------------|-------------|------------------|---------------------------------|----------------------|--------|----------|---------|-------|
|          | Nu      | 20553      | 12/08/2013  | 06/09/2013       | Actualizarea informatii tehnice | Bucuresti Sectorul 5 | 226894 | In lucru |         | 60    |

Istoric stari | Istoric operatii | Servicii | Documente | Documente plata | Alocare | Imobile | Cereri legate | Alte informatii | Referat de completare | Documente eliberate

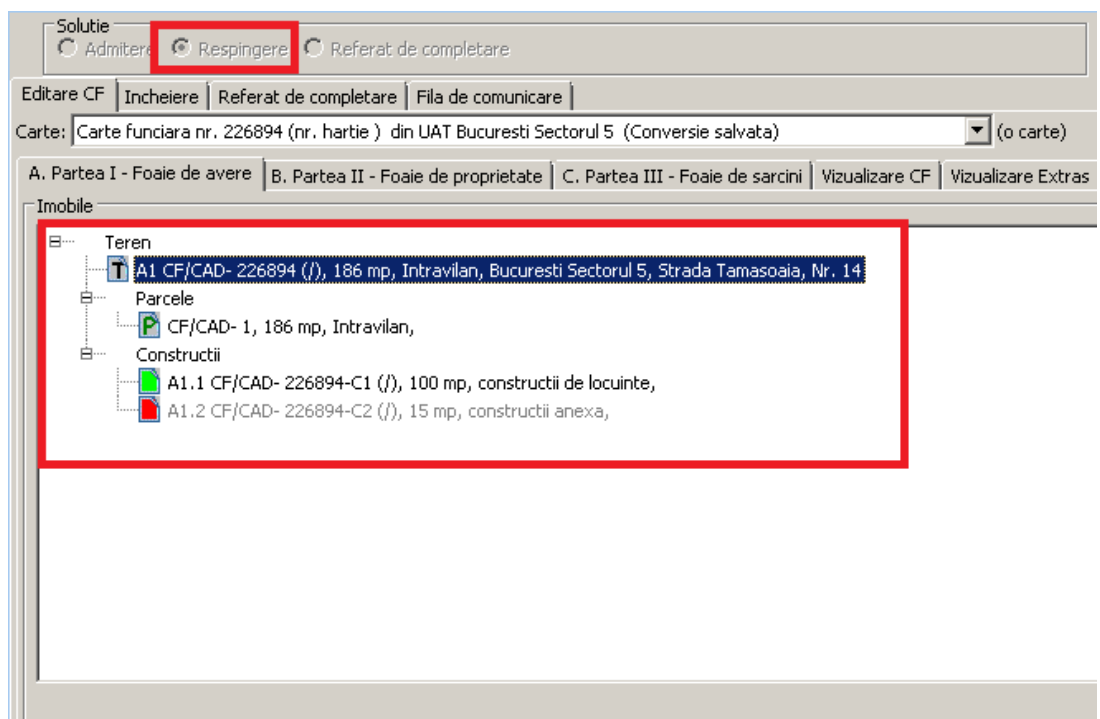
| Tin operatie                                  | Stare operatie | Propusa de      | Propusa la          | Aprobata de | Aprobata la | Anulata de | Anulata la | Departament |
|---|----------------|-----------------|---------------------|-------------|-------------|------------|------------|-------------|
| Rectificare adresa teren 226894               | Propusa        | DANIELA OLTEANU | 23/08/2013 13:08:53 |             |             |            |            | Cadastru    |
| Desfiintare constructie constructie 226894-C2 | Propusa        | DANIELA OLTEANU | 23/08/2013 13:08:53 |             |             |            |            | Cadastru    |
| Extindere constructie constructie 226894-C1   | Propusa        | DANIELA OLTEANU | 23/08/2013 13:08:53 |             |             |            |            | Cadastru    |
| Rectificare parcele parcela1                  | Propusa        | DANIELA OLTEANU | 23/08/2013 13:08:53 |             |             |            |            | Cadastru    |



Dupa salvarea solutiei de respingere, modificarile aduse prin documentatia cadastrala nu mai sunt considerate :

- Constructia C1 nu se mai extinde la 114 mp, ci ramane la suprafata inscrisa in cf, 110 mp;
- constructia C2 nu se mai desfiinteaza, ci figureaza ca inainte, fara acte.

Interfata eTerra CF :



Extras de info :



#### Date referitoare la teren

| Nr. crt. | Categoria de folosinta | Intravilan | Suprafata (mp)              | Nr. tarla | Nr. parcela | Nr. Topografic | Observatii / Referinte |
|----------|------------------------|------------|-----------------------------|-----------|-------------|----------------|------------------------|
| 1        | curti constructii      | DA         | Din acte:-;<br>Masurata:186 | -         | -           | -              | -                      |

#### Date referitoare la constructii

| Nr. Crt. | Numar     | Destinatia constructiei | Supraf. (mp)                | Situatie juridica | Observatii / Referinte                                 |
|----------|-----------|-------------------------|-----------------------------|-------------------|--|
| A1.1     | 226894-C1 | constructii de locuinte | Din acte:-;<br>Masurata:100 | Cu acte           | Locuinta, Parter si pivnita, fara certificat energetic |
| A1.2     | 226894-C2 | constructii anexa       | Din acte:-;<br>Masurata:15  | Fara acte         | anexa, din caramida                                    |

## 2.19 AFISAREA LUNGIMILOR SEGMENTELOR IN PAD CU 1 ZECIMALA (ROTUNJITE LA 10CM)

ANCPI a semnalat diferenta dintr-un modul de afisare a segmentelor imobilului in extrasul de plan cadastral fata de cel din anexa cartii funciare. In primul caz, lungimea segmentelor este rotunjita la centimetri, in al doilea caz, la metrii.

A fost remediata aceasta discrepanta prin reprezentarea in anexa la Partea la a lungimii segmentelor, rotunjita la centimetrii. Aplicatia eTerra poate fi configurata sa afiseze lungimile segmentelor rotunjite sau nu la centimetrii in functie de cerintele ANCPI.

### Lungime Segmente

1) Valorile lungimilor segmentelor sunt obtinute din proiectie in plan.

| Punct inceput | Punct sfarsit | Lungime segment <sup>(**)</sup> (m) |
|---------------|---------------|-------------------------------------|
| 1             | 2             | 3,2                                 |
| 2             | 3             | 5,7                                 |
| 3             | 4             | 35,5                                |
| 4             | 5             | 11,7                                |
| 5             | 6             | 18,0                                |
| 6             | 7             | 18,3                                |
| 7             | 8             | 4,9                                 |
| 8             | 1             | 8,7                                 |

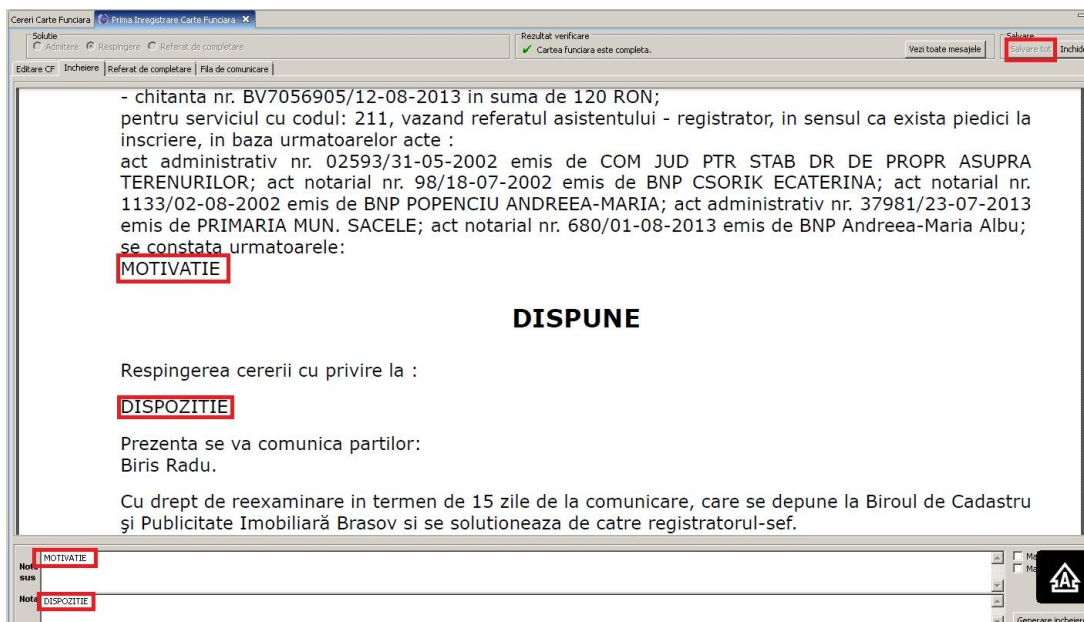
\*\* Lungimile segmentelor sunt determinate in planul de proiectie Stereo 70 si sunt rotunjite la 10 centimetri.

\*\*\* Distanța dintre puncte este formata din segmente cumulate ce sunt mai mici decat valoarea 10 centimetri.

## 2.20 INCLUDEREA NOTELOR REPREZENTAND COMPLETARI ALE MOTIVATIEI SI DISPOZITIEI IN INCHEIEREA (PDF) GENERATA LA MOMENTUL SALVARII

Noua versiune include in incheierea PDF generata si stocata in BD la momentul salvarii continutul celor doua note (motivatia si dispozitia) completate de asistentul registrator. Precedenta versiune realiza acest lucru doar la apasarea butonului "Generare Incheiere".





## 2.21 AVERTIZARE LA TRIMITEREA LA REFERENT IN CAZUL IN CARE NUMARUL EXTRASELOR ESTE MAI MIC DECAT NUMARUL CARTILOR FUNCIARE AFLATE PE CERERE.

Cereri Detalii cerere

| Legatura | Urgenta | Nr. cerere | Data cerere | Data solutionare | Obiect cerere        | UAT   | Nr. CF         | Stare    | Solutie | Tarif |
|----------|---------|------------|-------------|------------------|----------------------|-------|----------------|----------|---------|-------|
| Nu       |         | 25520      | 29/07/2013  | 01/08/2013       | Consultare/Informare | Teliu | 100304, 100301 | In lucru |         | 20    |

← Cereri

| Istoric stari | Istoric operatii | Servicii | Documente           | Documente plata | Alocare   | Imobile | Cereri legate | Alte informatii | Referat de completare | Documente eliberate |
|---------------|------------------|----------|---------------------|-----------------|---|---------|---------------|-----------------|-----------------------|---------------------|
| Nr. CF        | Tip document     | Nr. cad  | Data                | CM PID          | Pentru a vizualiza raportul selectati un tip de document si apasati butonul ..Vizualizare raport: . |         |               |                 |                       |                     |
| 100301        | Extras informare | 100301   | 20/09/2013 07:12:32 |                 |   |         |               |                 |                       |                     |

**Mesaje**

Exista carti funciara ale caror extrase nu au fost salvate.  
 - CF: 100304

Recomandam ca aceste extrase sa fie salvate inainte de a trimite cererea.  
 In caz contrar, cererea nu mai poate fi reprocessata, si nu veti mai putea obtine extrasele.  
 Apasati buton <Salvez extrase>, incarcati cartile si salvati.

Incarca informatii

Vizualizare raport >>

In cazul in care pe cerere sunt trecute mai multe carti funciara decat extrase salvate atunci la trimiterea la referent asistentul este avertizat asupra acestui fapt si are doua optiuni: 'Salvez extrase' pentru a reveni pe cerere si a elibera extrasele si pentru celelalte cf-uri sau 'Nu vreau extrase' pentru a trimite la referent.